Elaboração: GOT-AMAZÔNIA
Grupo de Pesquisa em Geografia e Ordenamento do Território na Amazônia

Apoio: UNIR · Programa de Pós-Graduação em Geografia, Ambiente e Território na Pan-Amazônia, Departamento de Geografia · UNIR DGEO

Ensaio espaço-temporal da COVID-19 em Rondônia

Taxas de contaminação e óbitos da COVID-19 a cada 1 mil habitantes

Julho de 2021

Ranking do número de casos Confirmados da COVID-19

Ranking	Municípios	30/06*
1º	Porto Velho	84.962
2º	Ariquemes	22.265
3º	Ji-Paraná	19.221
4º	Cacoal	14.157
5º	Vilhena	13.882
6º	Jaru	7.775
7º	Rolim de Moura	6.889
8º	Machadinho D´Oeste	6.846
9º	Pimenta Bueno	6.497
10º	Guajará-Mirim	5.409

Ranking do número de Óbitos da COVID-19

Ranking	Municípios	30/06*
1º	Porto Velho	2.485
2º	Ji-Paraná	576
3º	Ariquemes	484
4º	Cacoal	297
5º	Vilhena	262
6º	Guajará-Mirim	223
7º	Jaru	175
8º	Rolim de Moura	168
9º	Ouro Preto do Oeste	142
10º	Pimenta Bueno	115

*Número de casos e óbitos acumulados até o último dia no mês.

Taxas de casos confirmados da COVID-19 por 1 mil

- 40 - 72
- 72 - 104
- 104 - 136
- 136 - 168
- 168 - 200
- + de 200

Taxas de número de óbitos da COVID-19 por 1 mil

- + de 5,4 óbitos
- 4,5 - 5,4 óbitos
- 3,6 - 4,5 óbitos
- 2,7 - 3,6 óbitos
- 1,1 - 2,7 óbitos

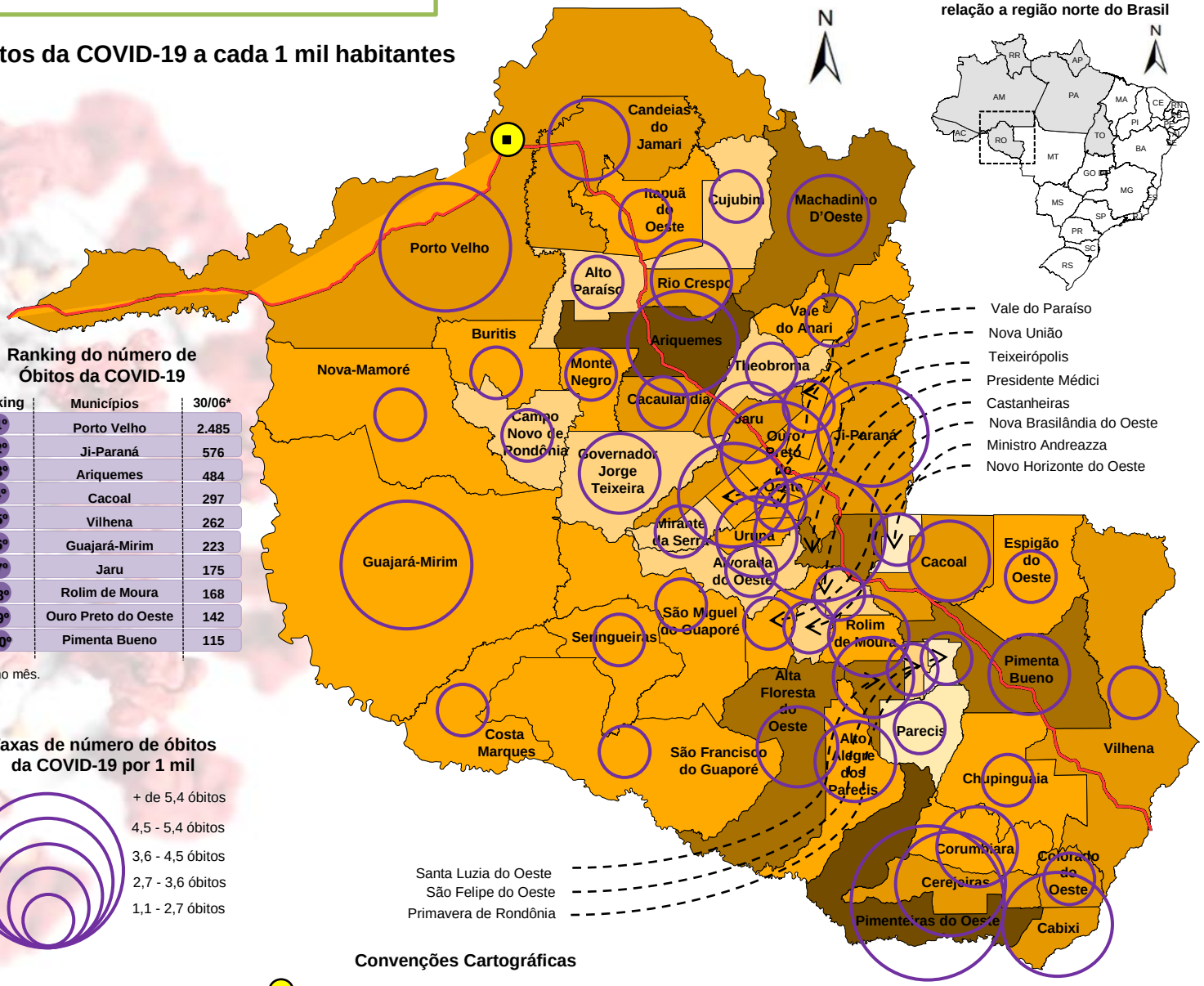

Localização de Rondônia em relação a região norte do Brasil

Convenções Cartográficas

- Capital Estadual - Porto Velho
- Rodovia BR - 364

Fonte: Agência Estadual de Vigilância em Saúde de Rondônia - AGEVISA, 2021.

www.got-amazonia.unir.br

Equipe Técnica: Drª Maria Madalena de Aguiar Cavalcante (coordenadora do estudo), pesquisadores - Drª Josélia Fontenele Batista, acadêmicos: Ms. Gean Magalhães da Costa (pós-graduação), Ms. Anderson Azevedo Mesquita (pós-graduação), Ms. Barbara Elis Nascimento Silva (pós-graduação), Laila Cíntia Mota Belforte (pós-graduação), Hemili Vitória do Carmo Pimentel (pós-graduação), Rafaela Pereira Reis (bacharela) .

Elaboração: GOT-AMAZÔNIA Grupo de Pesquisa em Geografia e Ordenamento do Território na Amazônia

Apoio: UNIR, Programa de Pós-Graduação em Geografia Ambiente e Território na Pan-Amazônia Departamento de Geografia, UNIR DGEO

Ensaio espaço-temporal da COVID-19 em Rondônia

Julho de 2021

Média móvel do número de casos confirmados da COVID-19 nos municípios de Rondônia - julho de 2021

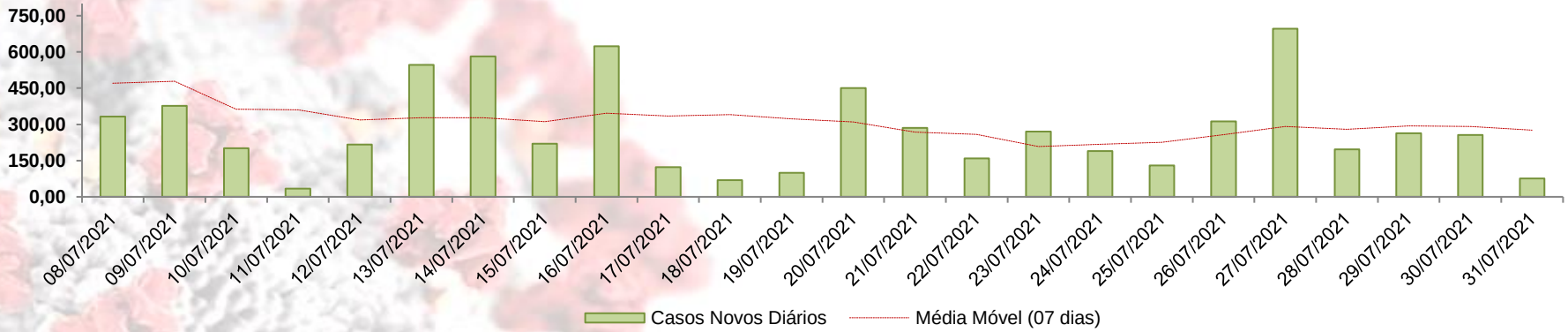

Fonte: Agência Estadual de Vigilância em Saúde de Rondônia - AGEVISA, 2021.

Média móvel do número de óbitos da COVID-19 nos municípios de Rondônia - julho de 2021

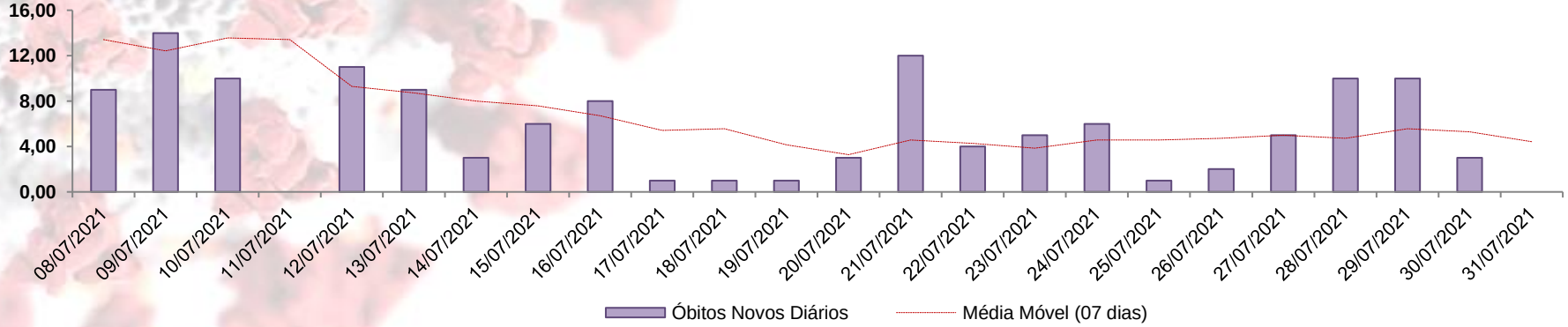

Fonte: Agência Estadual de Vigilância em Saúde de Rondônia - AGEVISA, 2021.

www.got-amazonia.unir.br

Equipe Técnica: Drª Maria Madalena de Aguiar Cavalcante (coordenadora do estudo), pesquisadores - Drª Josélia Fontenele Batista, acadêmicos: Ms. Gean Magalhães da Costa (pós-graduação), Ms. Anderson Azevedo Mesquita (pós-graduação), Ms. Barbara Elis Nascimento Silva (pós-graduação), Laila Cíntia Mota Belforte (pós-graduação), Hemili Vitória do Carmo Pimentel (pós-graduação), Rafaela Pereira Reis (bacharela) .